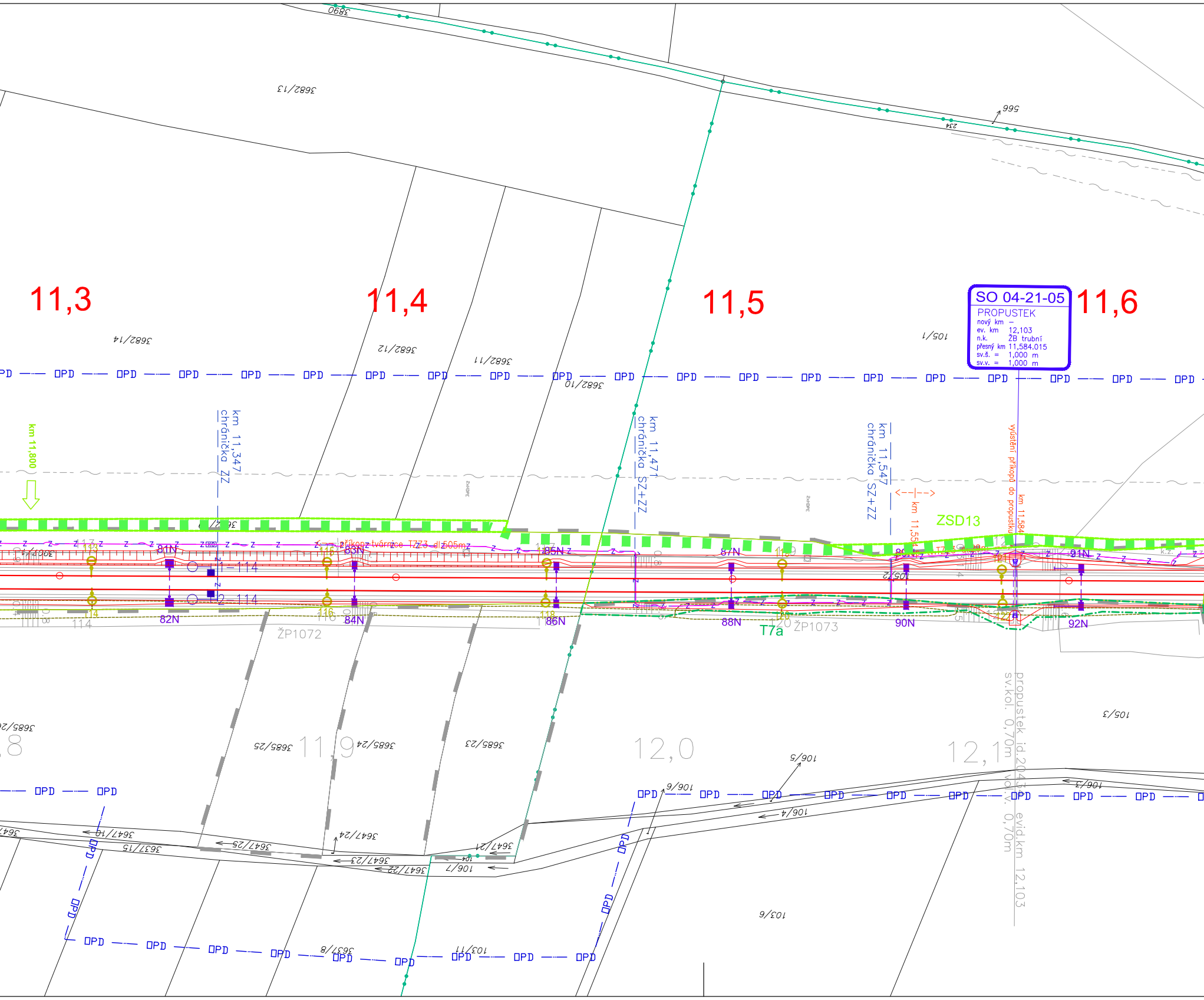
11,3
11,4
11,5
11,6
SO 04-21-05
PROPUSTEK
nový km –
ev. km 12,103
n.k. ŽB trubní
přesný km 11,584.015
sv.š. = 1,000 m
sv.v. = 1,000 m
OPD
km 11,800
km 11,347 chránička ZZ
km 11,471 chránička SZ+ZZ
km 11,547 chránička SZ+ZZ
km 11,55
km 11,584
vyústění příkopu do propustku
ZSD13
T7a
ŽP1072
ŽP1073
81N
82N
83N
84N
85N
86N
87N
88N
89N
90N
91N
92N
113
114
115
116
118
119
120
121
1–114
2–114
příkop z tvárnic T7a3 dl. 605m
11,9
12,0
12,1
propustek id.2043 evid.km 12,103
sv.kol. 0,70m vol.v. 0,70m
3890
3682/13
3682/14
3682/12
3682/11
3682/10
105/1
105/2
105/3
566
234
3685/25
3685/24
3685/23
3647/10
3637/15
3647/25
3647/24
3647/23
3647/22
3647/21
106/7
106/5
106/6
106/3
106/4
103/6
103/11
3637/8

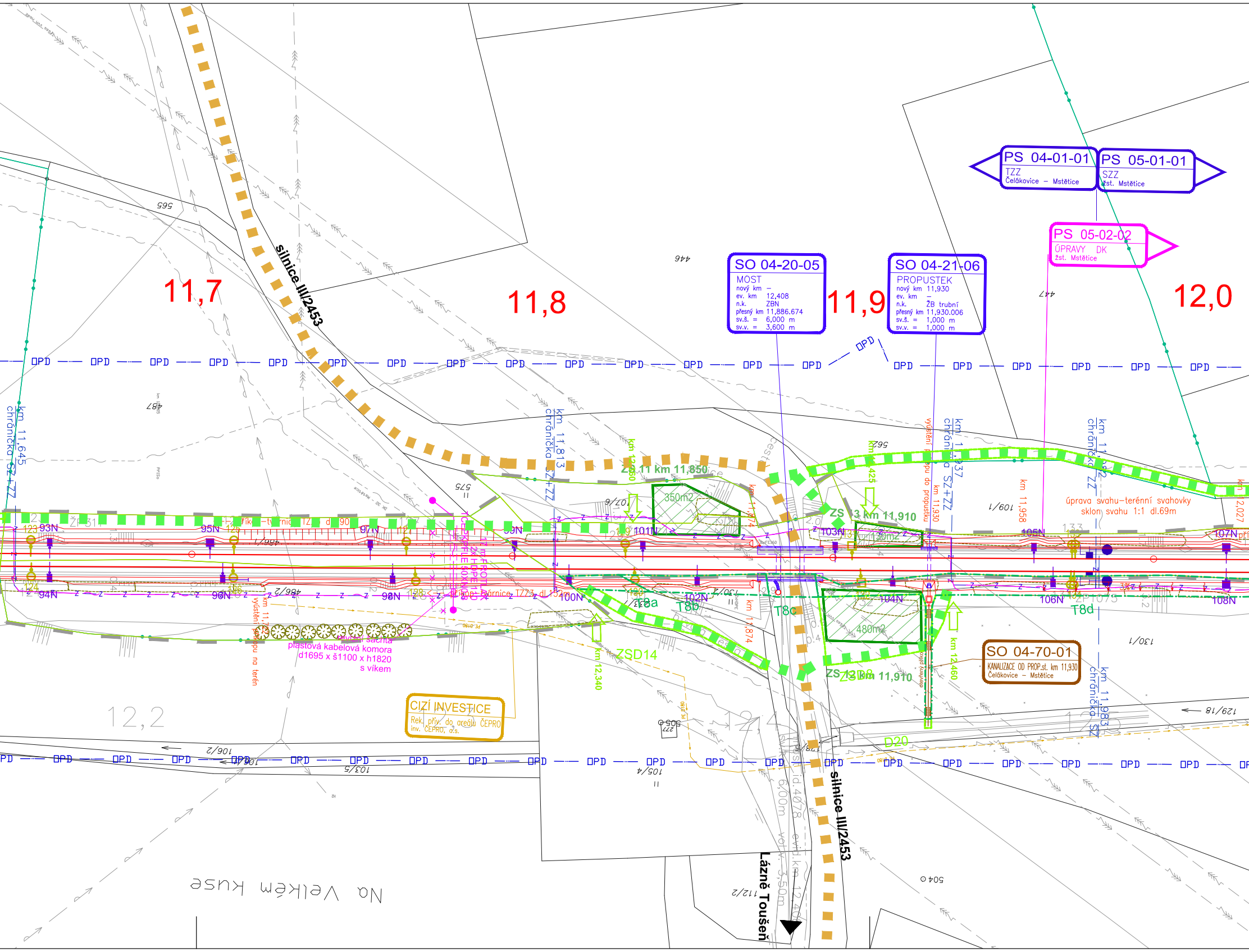
SO 04-20-05
MOST
nový km –
ev. km 12,408
n.k. ZBN
přesný km 11,886.674
sv.š. = 6,000 m
sv.v. = 3,600 m
SO 04-21-06
PROPUSTEK
nový km 11,930
ev. km –
n.k. ŽB trubní
přesný km 11,930.006
sv.š. = 1,000 m
sv.v. = 1,000 m
PS 04-01-01
TZZ
Čelákovice – Mstětice
PS 05-01-01
SZZ
žst. Mstětice
PS 05-02-02
ÚPRAVY DK
žst. Mstětice
SO 04-70-01
KANALIZACE OD PROP.st. km 11,930
Čelákovice – Mstětice
CIZÍ INVESTICE
Rek. přív. do areálu ČEPRO
inv. ČEPRO, a.s.
11,7
11,8
11,9
12,0
12,2
silnice III/2453
silnice III/2453
Lázně Toušeň
Na Velkém kuse
OPD
km 11,645 chránička SZ+ZZ
km 11,813 chránička SZ+ZZ
km 11,937 chránička SZ+ZZ
km 11,982 chránička ZZ
km 11,983 chránička SZ
ZS 11 km 11,850
ZS 13 km 11,910
ZS 12 km 11,910
ZSD14
350m2
130m2
480m2
T8a
T8b
T8c
T8d
D20
km 12,360
km 12,425
km 12,340
km 12,460
km 11,874
km 11,874
km 11,930
km 11,958
km 12,027
výústění příkopu do propustku
km 11,722 výústění příkopu na terén
úprava svahu–terénní svahovky
sklon svahu 1:1 dl.69m
revizní šachta
plastová kabelová komora
d1695 x š1100 x h1820
s víkem
Příkop–tvárnice TZZ dl.90
Příkop–tvárnice TZZ dl.133
17 m PROTLAK
2x HDPE 110
PFLE 50XN08
93N
94N
95N
96N
97N
98N
99N
100N
101N
102N
103N
104N
105N
106N
107N
108N
123
124
125
126
127
128
129
130
131
132
133
134
565
562
575
487
446
447
486/1
486/2
107/6
109/1
130/1
129/18
106/2
106/4
105/4
103/5
112/2
505
504
277
PE d180
12,4
6,00m
evid km 12,400
vozov. 3,50m
sil. III/4078

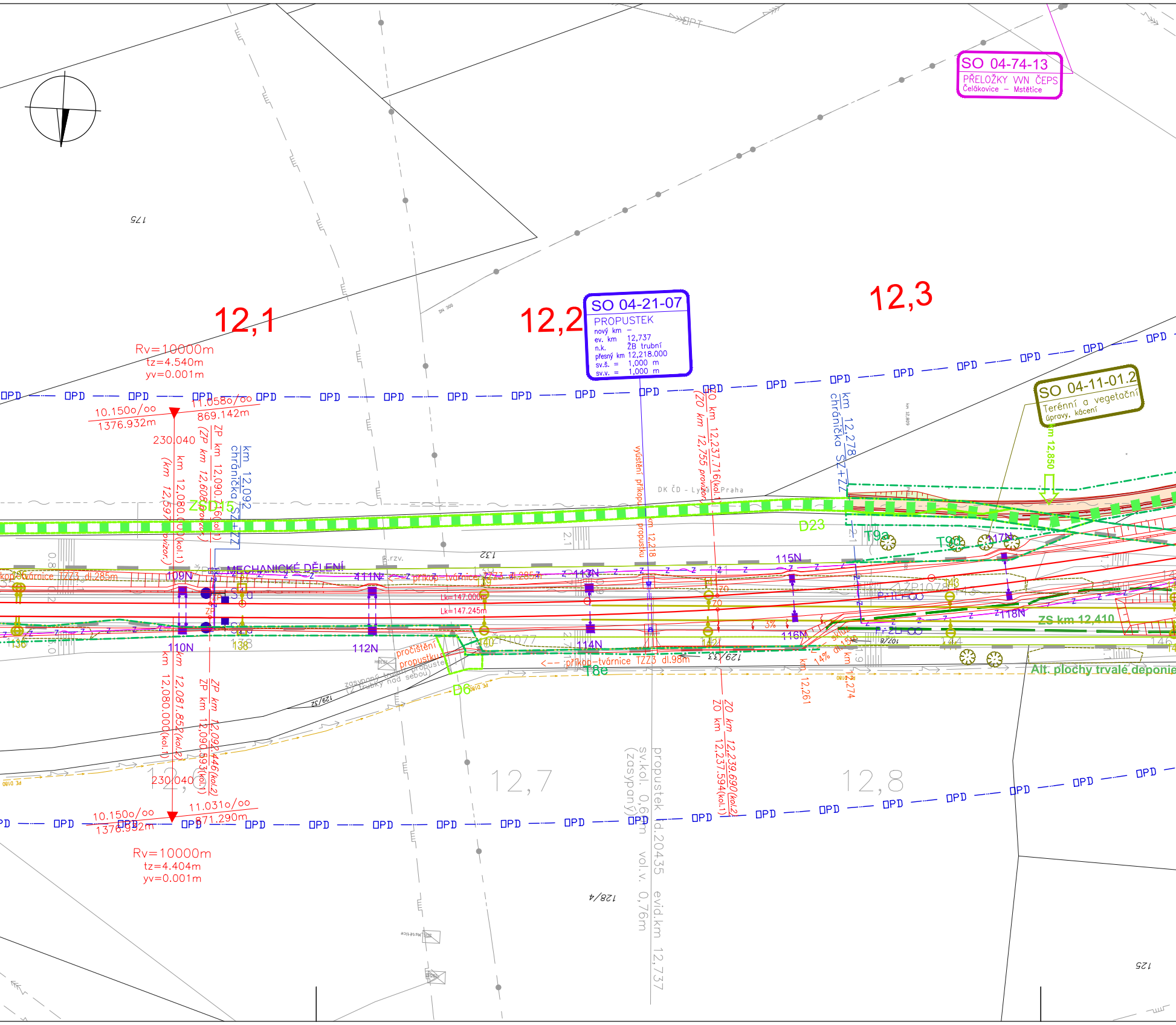
SO 04-74-13
PŘELOŽKY VVN ČEPS
Čelákovice – Mstětice
SO 04-21-07
PROPUSTEK
nový km –
ev. km 12,737
n.k. ŽB trubní
přesný km 12,218.000
sv.š. = 1,000 m
sv.v. = 1,000 m
SO 04-11-01.2
Terénní a vegetační úpravy, kácení
12,1
12,2
12,3
12,7
12,8
Rv=10000m
tz=4.540m
yv=0.001m
10.150o/oo
1376.932m
11.0580/oo
869.142m
230.040
km 12,080.000(kol.1)
(km 12,597 provizor.)
ZP km 12,090.716(kol.1)
(ZP km 12,608 provizor.)
km 12,092 chránička SZ+ZZ
ZO km 12,237.716(kol.1)
(ZO km 12,755 provizor.)
km 12,278 chránička SZ+ZZ
km 12,850
výústění příkopu
km 12,218 propustku
DK ČD - Lysá - Praha
ZS 12,15
D23
T92
T91
117N
MECHANICKÉ DĚLENÍ
109N
111N
113N
115N
110N
112N
114N
116N
118N
příkop-tvárnice TZZ3 dl.285m
<-- příkop-tvárnice TZZ3 dl.98m
Lk=147.000m
Lk=147.245m
Př1L
Př2L
ZS km 12,410
Alt. plochy trvalé deponie
pročištění propustku
zasypané trubky nad sebou
D6
T8e
3%
14%
km 12,261
km 12,274
129/32
129/33
107/8
132
175
128/4
125
136
138
140
142
144
146
km 12,080.000(kol.1)
km 12,081.852(kol.2)
ZP km 12,092.446(kol.2)
ZP km 12,090.593(kol.1)
ZO km 12,239.690(kol.2)
ZO km 12,237.594(kol.1)
propustek čd.20435 evid.km 12,737
sv.kol. 0,6m vol.v. 0,76m
(zasypaný)
230.040
10.150o/oo
1376.932m
11.0310/oo
871.290m
Rv=10000m
tz=4.404m
yv=0.001m
OPD
DN 300

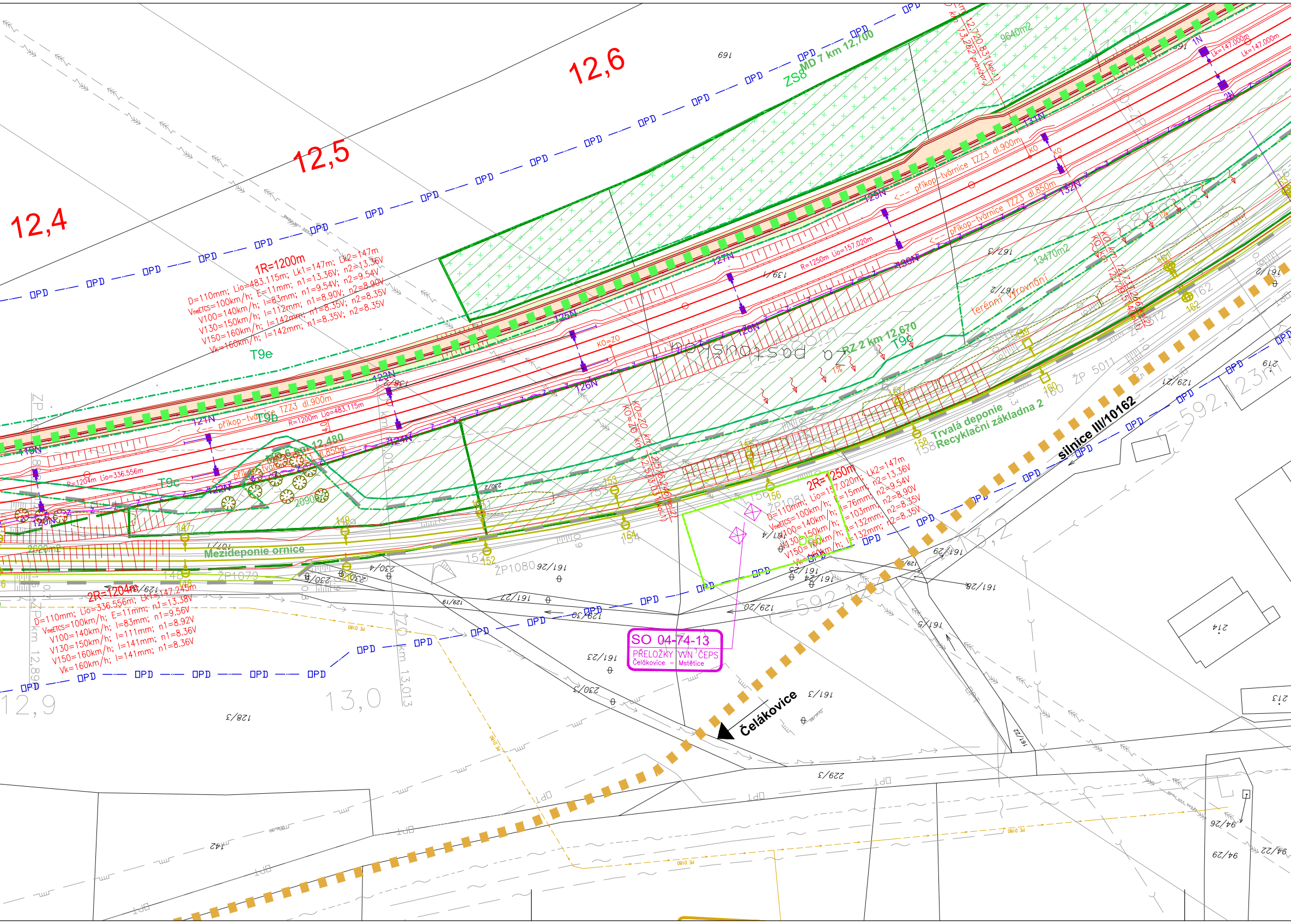
12,4
12,5
12,6
12,9
13,0
1R=1200m
D=110mm; Lio=483.115m; Lk1=147m; Lk2=147m
VneETCS=100km/h; E=11mm; n1=13.36V; n2=13.36V
V100=140km/h; I=83mm; n1=9.54V; n2=9.54V
V130=150km/h; I=112mm; n1=8.90V; n2=8.90V
V150=160km/h; I=142mm; n1=8.35V; n2=8.35V
Vk=160km/h; I=142mm; n1=8.35V; n2=8.35V
2R=1250m
D=110mm; Lio=157.020m; Lk2=147m
VneETCS=100km/h; E=15mm; n2=13.36V
V100=140km/h; I=76mm; n2=9.54V
V130=150km/h; I=103mm; n2=8.90V
V150=160km/h; I=132mm; n2=8.35V
Vk=160km/h; I=132mm; n2=8.35V
2R=1204m
D=110mm; Lio=336.556m; Lk1=147.245m
VneETCS=100km/h; E=11mm; n1=13.38V
V100=140km/h; I=83mm; n1=9.56V
V130=150km/h; I=111mm; n1=8.92V
V150=160km/h; I=141mm; n1=8.36V
Vk=160km/h; I=141mm; n1=8.36V
R=1250m Lio=157.020m
R=1200m Lio=483.115m
R=1204m Lio=336.556m
Lk=147.000m
MD 7 km 12,700
ZS8
RZ 2 km 12,670
T9e
T9b
T9c
příkop–tvárnice TZZ3 dl.900m
příkop–tvárnice TZZ3 dl.850m
9640m2
13470m2
2620m2
2090m2
terénní vyrovnání
Trvalá deponie
Recyklační základna 2
Mezideponie ornice
silnice III/10162
Čelákovice
SO 04-74-13
PŘELOŽKY VVN ČEPS
Čelákovice – Mstětice
OPD
DPT
PE D180
KO=ZO
ŽP 1079
ŽP 1080
ŽP 1081
ŽP 5011
km 12,891
km 13,013
1N
2N
119N
120N
121N
122N
123N
124N
125N
126N
127N
128N
129N
130N
131N
132N
147
148
149
150
151
152
153
154
155
156
157
158
159
160
161
162
169
139/1
167/3
167/2
129/21
219
161/2
230/2
161/26
161/27
230/4
230/3
129/19
129/30
129/20
161/25
161/24
161/29
161/28
161/5
161/23
161/3
161/22
161/4
128/3
229/3
214
213
94/26
94/29
94/22
142

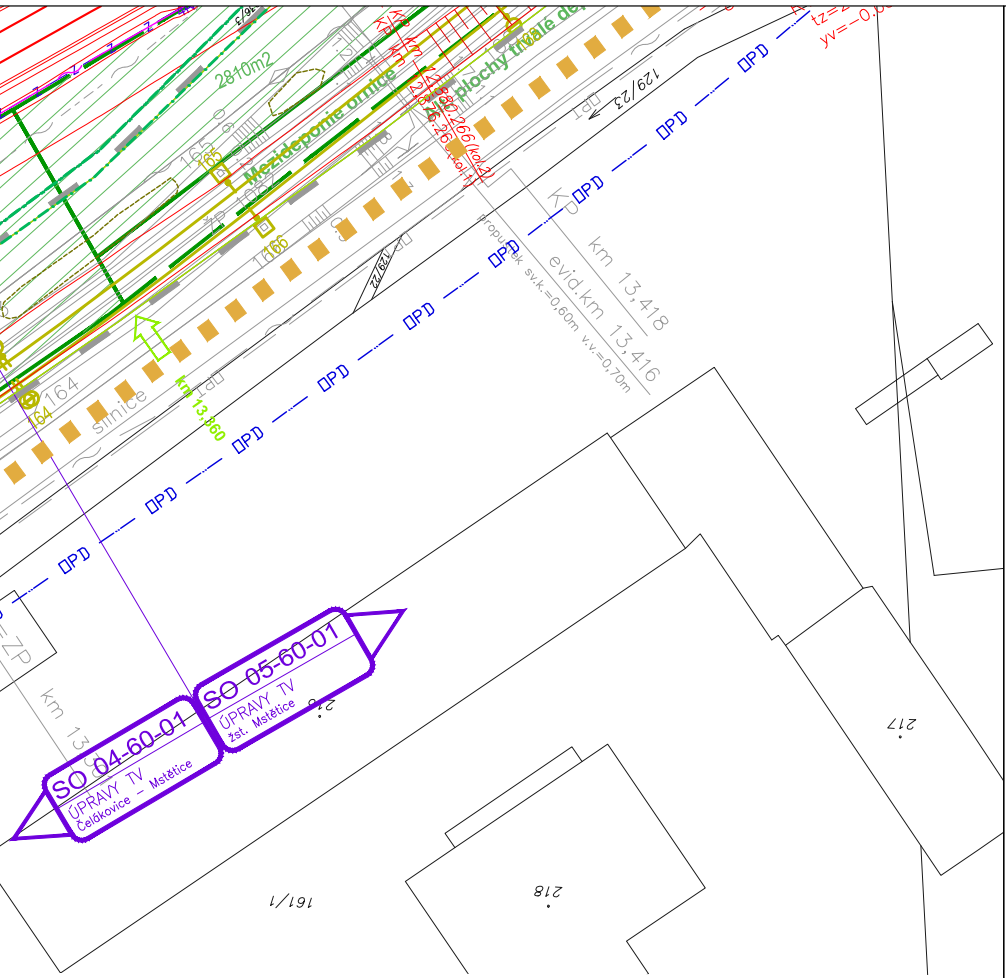
SO 04-60-01
ÚPRAVY TV
Čelákovice - Mstětice
SO 05-60-01
ÚPRAVY TV
žst. Mstětice
OPD
km 13,418
evid.km 13,416
propustek sv.k.=0,60m v.v.=0,70m
km 13,360
2810m2
Mezideponie ornice
plochy trvale de
silnice
129/23
164
165
166
217
218
161/1

LEGENDA:

STÁVAJÍCÍ STAV
- STÁVAJÍCÍ STAV
- KATASTRÁLNÍ MAPA
- HRANICE KATASTRÁLNÍHO ÚZEMÍ
- OBVOD DRÁHY – PŮVODNÍ
- OBVOD DRÁHY – NOVÝ
- OPD OCHRANNÉ PÁSMO DRÁHY

STÁVAJÍCÍ INŽENÝRSKÉ SÍTĚ
- kanalizace bez rozlišení
- vodovod
- NTL plynovod
- STL plynovod včetně ochranného pásma
- VTL plynovod včetně ochranného pásma
- kabely NN (podzemní, nadzemní)
- kabely VN (podzemní, nadzemní)
- kabely VVN (pozemní, nadzemní)
- sdělovací kabely
- OPT optické kabely
- Z zabezpečovací kabely
- kolektory
- kabelovod
- kabelový tunel

NAVRŽENÝ STAV
- NOVÉ KOLEJE
- NOVÉ KOMUNIKACE
- RUŠENÉ KOLEJE
- PROVIZORNÍ KOLEJE
- TRATIVOD
- Z ZABEZPEČOVACÍ ZAŘÍZENÍ
- KABELY NN
- KABELY VN
- KABELY VVN
- KABELY SDĚLOVACÍ
- PLYNOVÉ VEDENÍ
- KANALIZACE
- VODA
- PRODUKTOVOD
- KABELOVOD
- PROTIHLUKOVÉ STĚNY
- ŽELEZNIČNÍ MOSTY
- OPLOCENÍ
- CIZÍ INVESTICE
- ZÁBOR TRVALÝ
- ZÁBOR DOČASNÝ DO 1 ROKU
- ZÁBOR DOČASNÝ NAD 1 ROK
- POZEMKY INVESTORA DOTČENÉ STAVBOU
- VĚCNÉ BŘEMENO
- NÁSTUPIŠTĚ
- VOZOVKY
- CHODNÍKY
- DEMOLICE
- ZAŘÍZENÍ STAVENIŠTĚ
- REKULTIVACE
- TERÉNNÍ A VEGETAČNÍ ÚPRAVY, KÁCENÍ

TECHNOLOGICKÁ ČÁST

Železniční zabezpečovací zařízení

Staniční zabezpečovací zařízení (SSZ)
PS 03-01-01 žst. Čelákovice, staniční zabezpečovací zařízení
PS 05-01-01 žst. Mstětice, staniční zabezpečovací zařízení
Traťové zabezpečovací zařízení (TZZ)
PS 04-01-01 Čelákovice - Mstětice, traťové zabezpečovací zařízení
Dálkové ovládání zabezpečovacího zařízení (DOZ)
PS 00-01-01 Lysá nad Labem - Praha Vysočany DOZ

Železniční sdělovací zařízení

Kabelizace (místní dálková) včetně přenosových systémů
PS 00-02-01.2 Lysá nad Labem - Praha Vysočany, DOK a TK
PS 00-02-11.2 Lysá nad Labem - Praha Vysočany, přenosový systém
PS 03-02-01.2 žst. Čelákovice, místní kabelizace
PS 03-02-03.2 Čelákovice - Brandýs nad Labem, DOK a TK
PS 03-02-04.2 Čelákovice - Mochov, DOK a TK
PS 04-02-01 Čelákovice - Mstětice, úpravy stávajícího DK
PS 05-02-01 žst. Mstětice, místní kabelizace
PS 05-02-02 žst. Mstětice, úpravy DK

Vnitřní sdělovací zařízení (vnitřní instalace, ITZ, EPS, EZS, atd.)
PS 05-02-11 žst. Mstětice, ITZ
PS 05-02-12 žst. Mstětice, PZTS
PS 05-02-14 žst. Mstětice, sdělovací zařízení

Informační zařízení (rozhlas pro cestující, informační a kamerový systém)
PS 05-02-21 žst. Mstětice, kamerový systém
PS 05-02-22 žst. Mstětice, rozhlasové zařízení
PS 05-02-23 žst. Mstětice, informační systém

Rádiové spojení
PS 05-02-31 žst. Mstětice, úpravy MRS

Dálková kontrola a ovládání vybraných sdělovacích zařízení
PS 99-02-01 Úpravy CDP Praha

Silnoproudá technologie včetně DŘT

Dispečerská řídící technika (DŘT)
PS 05-06-01 žst. Mstětice, DŘT
PS 99-06-01 ED Praha Křenovka, doplnění DŘT

Dálkové ovládání železniční infrastruktury (DDTS ŽDC)
PS 03-07-01 žst. Čelákovice, DDTS ŽDC
PS 05-07-01 žst. Mstětice, DDTS ŽDC
PS 99-07-01 InS a klientská pracoviště, DDTS ŽDC

Technologie transformačních stanic vn/nn (energetika)
PS 04-03-01 Čelákovice - Mstětice, stožárová trafostanice 22/0,4kV (jen DUR)
PS 04-03-02 Čelákovice - Mstětice, posklizňová linka, TS 22/0,4kV
PS 05-03-01 žst. Mstětice, ts 22/0,4kV, část SŽDC

Napájení zabezpečovacích a sdělovacích zařízení z trakčního vedení

PS 05-03-11 žst. Mstětice, měnič pro napájení zabezpečovacího zařízení
PS 05-03-12 žst. Mstětice, rozvaděč zajištěné sítě

STAVEBNÍ ČÁST

Inženýrské objekty

Železniční svršek a spodek

Železniční svršek
SO 04-10-01Čelákovice - Mstětice, železniční svršek
SO 05-10-01žst. Mstětice, železniční svršek
SO 05-10-02žst. Mstětice - vlečky ČEPRO, železniční svršek
SO 00-10-01Čelákovice - Mstětice, výstroj a značení trati

Železniční spodek
SO 04-11-01Čelákovice - Mstětice, železniční spodek
SO 05-11-01žst. Mstětice, železniční spodek
SO 05-11-02žst. Mstětice - vlečky ČEPRO, železniční spodek
SO 04-11-01.1 Čelákovice - Mstětice, železniční spodek, úprava komunikací
SO 04-11-01.2 Terénní a vegetační úpravy, kácení

Nástupiště
SO 05-14-01žst. Mstětice, nástupiště

Železniční přejezdy
SO 03-13-02žst. Čelákovice, železniční přejezd v km 0,289 trati Čelákovice - Mochov
SO 05-13-01žst. Mstětice, železniční přejezd v km 13,845 - zrušení
SO 05-13-02žst. Mstětice, železniční přejezd v km 14,772 - zrušení
SO 05-13-03žst. Mstětice, železniční přejezd přes vlečku ACHP v km 0,132

Mosty, propustky a zdi

Železniční mosty
SO 04-20-01Čelákovice - Mstětice, železniční most ve st. km 9,008
SO 04-20-02Čelákovice - Mstětice, železniční most ve st. km 9,103
SO 04-20-06Čelákovice - Mstětice, železniční most ve st. km 9,243
SO 04-20-03Čelákovice - Mstětice, železniční most ve st. km 10,299
SO 04-20-04Čelákovice - Mstětice, železniční most v ev. km 10,822 - zrušení
SO 04-20-05Čelákovice - Mstětice, železniční most v ev. km 12,408
SO 05-20-01žst. Mstětice, železniční most - podchod pro cestující ve st. km 13,670

Železniční propustky
SO 04-21-01Čelákovice - Mstětice, propustek ve st. km 9,330
SO 04-21-02Čelákovice - Mstětice, propustek ve st. km 9,600
SO 04-21-03Čelákovice - Mstětice, propustek v ev. km 11,385 - zrušení
SO 04-21-04Čelákovice - Mstětice, propustek v ev. km 11,565
SO 04-21-05Čelákovice - Mstětice, propustek v ev. km 12,103
SO 04-21-06Čelákovice - Mstětice, propustek ve st. km 11,930
SO 04-21-07Čelákovice - Mstětice, propustek v ev. km 12,737
SO 04-21-08Čelákovice - Mstětice, propustek v ev. km 13,666
SO 05-21-01žst. Mstětice, propustek v ev. km 14,569

Opěrné a zárubní zdi
SO 04-24-01Čelákovice - Mstětice, opěrná zeď ve st. km 9,335 - 9,520

Mostní objekty na komunikacích
SO 04-25-01Čelákovice - Mstětice, most v km 0,239 přeložky komunikace III/2455
SO 04-25-02Čelákovice - Mstětice, propustek v km 0,102 přeložky komunikace III/2455
SO 04-25-03Čelákovice - Mstětice, silniční most na přístupové komunikaci v km 0,280
SO 05-25-01žst. Mstětice, silniční most - nadjezd ve st. km 13,386
SO 05-25-02žst. Mstětice, silniční most přes Čelákovický potok na silnici II/101
SO 05-25-03žst. Mstětice, silniční most přes Čelákovický potok na doprovodné komunikaci

Ostatní inženýrské objekty (inženýrské sítě a hydrotechnické objekty)

Sdělovací
SO 04-73-02Úprava trasy kabelu CETIN v žkm 11,780 (jen DUR)
SO 04-73-03Úprava trasy kabelu CETIN v žkm 9,237 (jen DUR)
SO 04-73-04Úprava trasy kabelu CETIN v žkm 9,050 (jen DUR)
SO 05-73-01Úprava trasy kabelu UPC v žkm 13,093
SO 05-73-02Úprava trasy kabelu CETIN v žkm 13,300 (jen DUR)
SO 05-73-05Úprava trasy kabelu NET4Gas v žkm 14,438
SO 05-73-06Úprava trasy kabelu Dial Telecom v žkm 14,438
SO 05-73-07Úprava trasy kabelu Dial Telecom v žkm 14,470
SO 05-73-08Úprava trasy kabelů Türk Telekom International CZ s.r.o. v žkm 14,470
SO 05-73-09Úprava trasy kabelů OPTILINE v žkm 14,470
SO 05-73-10žst. Mstětice, úprava trasy kabelů CETIN v rámci demolice VB (jen DUR)

Venkovní vedení VN/VVN
SO 04-74-01Čelákovice - Mstětice, km 9,530 - úprava venkovního vedení VVN 110kV ČEZ
SO 04-74-02Čelákovice - Mstětice, km 9,550 - úprava venkovního vedení VVN 110kV ČEZ
SO 04-74-03Čelákovice - Mstětice, km 9,580 - úprava venkovního vedení VVN 110kV ČEZ
SO 04-74-04Čelákovice - Mstětice, km 9,177 - úprava venkovního vedení VN 22kV ČEZ
SO 04-74-05Čelákovice - Mstětice, km 9,187 - úprava venkovního vedení VN 22kV ČEZ
SO 04-74-06Čelákovice - Mstětice, km 10,170 - úprava venkovního vedení VN 22kV ČEZ
SO 04-74-07Čelákovice - Mstětice, km 9,340 - úprava vedení nn ČEZ
SO 04-74-08Čelákovice - Mstětice, úprava veřejného osvětlení města Čelákovice
SO 04-74-09Čelákovice - Mstětice, přeložka trati v km 9,000-10,500 - úprava rozvodu nn areálu posklizňové linky
SO 04-74-10Čelákovice - Mstětice, přeložka trati v km 9,000-10,500 - přípojka VN 22kV pro TS v areálu posklizňové linky
SO 04-74-12Čelákovice - Mstětice, km 13,060 - úprava vedení nn ČEPRO
SO 05-74-01žst. Mstětice, úprava veřejného osvětlení obce Mstětice
SO 04-74-13Čelákovice - Mstětice, km 12,545 - úprava venkovního vedení VVN 220kV ČEPS (jen DUR)

Hydrotechnické objekty
SO 04-75-01Čelákovice - Mstětice, úprava vodoteče podél silnice III/2455
SO 05-75-01žst. Mstětice, úprava Čelákovického potoka ve st. km 13,836

Rekultivace
SO 00-82-01Čelákovice - Mstětice, biologická rekultivace

Potrubní vedení (voda, plyn, kanalizace)

Vodovody a kanalizace
SO 04-70-01Čelákovice - Mstětice, kanalizace od propustku v st. km 11,930
SO 04-70-02Čelákovice - Mstětice, přeložka kanalizace v km 9,000
SO 04-70-03Čelákovice - Mstětice, posklizňová linka, přeložka kanalizace
SO 04-71-01Čelákovice - Mstětice, posklizňová linka, vodovod
SO 04-71-02Čelákovice - Mstětice, přeložka vodovodu v km 9,000
SO 05-70-01žst. Mstětice, provozní budova, dešťová kanalizace
SO 05-71-01žst. Mstětice, provozní budova, vodovodní přípojka

Plynovody a ostatní média
SO 04-72-01Čelákovice - Mstětice, přeložka STL plynovodu v st. km 9,255
SO 04-72-02Čelákovice - Mstětice, přeložka VTL plynovodu DN 500 v st. km 9,887
SO 04-72-04Čelákovice - Mstětice, přeložka VTL plynovodu DN 100 v st. km 10,263
SO 04-72-06Čelákovice - Mstětice, přeložka produktovodu DN 200 v km 13,581
SO 04-72-07Čelákovice - Mstětice, přeložka ropovodu DN 500 v km 13,630

Pozemní komunikace
SO 04-30-01Čelákovice - Mstětice, přeložka silnice III/2455
SO 04-30-02Čelákovice - Mstětice, přístupová komunikace k bytovkám od silnice III/2455
SO 04-30-03Čelákovice - Mstětice, přístupová komunikace v km 0,280
SO 04-32-01Čelákovice - Mstětice, posklizňová linka, úprava komunikací
SO 04-31-01Čelákovice - Mstětice, přeložka cesty v km 10,4 přeložky
SO 04-31-02Čelákovice - Mstětice, přeložka cesty ke skládce v km 10,4-10,6 přeložky
SO 04-31-03Čelákovice - Mstětice, přeložka cesty v km 12,3-13,1 přeložky
SO 04-31-04Čelákovice - Mstětice, polní cesta v km 9,5-10,2 přeložky
SO 04-31-05Čelákovice - Mstětice, polní cesta v km 10,830-11,640 (n.km 10,310-11,120)
SO 05-30-01žst. Mstětice, přeložka silnice II/101 v žkm 13,950
SO 05-30-02žst. Mstětice, doprovodná komunikace v žkm 13,950 vlevo trati
SO 05-30-03žst. Mstětice, doprovodná komunikace v žkm 13,950 vpravo trati
SO 05-30-04žst. Mstětice, přeložka místní komunikace
SO 05-32-01žst. Mstětice, zpevněné plochy
SO 05-30-05žst. Mstětice, příjezdová komunikace k rodinným domům

Kabelovody, kolektory
SO 05-44-01žst. Mstětice, kabelovod

Protihlukové objekty
SO 04-50-01Čelákovice - Mstětice, PHS v km 9,205-9,332 vpravo
SO 04-50-02Čelákovice - Mstětice, PHS v km 9,170-9,480 vlevo
SO 05-50-01žst. Mstětice, PHS v km 13,861-13,935 vpravo

Pozemní stavební objekty

Pozemní objekty budov
SO 04-40-01Čelákovice - Mstětice, posklizňová linka, požární nádrž
SO 04-40-02Čelákovice - Mstětice, trafostanice - posklizňová linka
SO 04-40-03Čelákovice - Mstětice, posklizňová linka, sklad a úpravy objektů
SO 04-40-04Čelákovice - Mstětice, posklizňová linka, vodárna
SO 05-40-02žst. Mstětice, provozní budova
SO 05-40-03žst. Mstětice, DAK - stavební část

Přístřešky
SO 05-41-01žst. Mstětice, přístřešky pro cestující, zastřešení výstupů z podchodu

Vnější vybavení budov
SO 04-42-01Čelákovice - Mstětice, posklizňová linka, oplocení majetku Statek Vyšehořovice
SO 04-42-02Čelákovice - Mstětice, skládka, oplocení v km 10,4 přeložky majetek TOS Met
SO 05-42-01žst. Mstětice, drobná architektura

Orientační systém
SO 05-43-01žst. Mstětice, orientační systém

Demolice
SO 04-45-01Čelákovice - Mstětice, demolice - stavebniny
SO 04-45-02Čelákovice - Mstětice, demolice jiné
SO 04-45-03Čelákovice - Mstětice, demolice - posklizňová linka
SO 05-45-01žst. Mstětice, demolice drážní
SO 05-45-02žst. Mstětice, demolice Výpravní budova

Trakční a energetická zařízení

Trakční vedení
SO 03-60-01.2 žst. Čelákovice, trakční vedení
SO 04-60-01Čelákovice - Mstětice, trakční vedení
SO 05-60-01žst. Mstětice, trakční vedení
SO 05-60-02žst. Mstětice, neutrální pole - nadjezd ve st. km 13,386

Ohřev výměn
SO 03-64-01.2 žst. Čelákovice, EOV
SO 05-64-01žst. Mstětice, EOV

Rozvody VN, nn, osvětlení a dálkové ovládání odpojovačů
SO 03-62-02.2 žst. Čelákovice, DOÚO
SO 03-62-02.3 NS Čelákovice, DOÚO, světelná návěst č.50
SO 04-62-01Čelákovice - Mstětice, provizorní odbočka Záluží - přípojka nn, osvětlení a DOÚO
SO 05-62-01žst. Mstětice, rozvod nn a osvětlení
SO 05-62-02žst. Mstětice, DOÚO
SO 05-62-03žst. Mstětice, přípojka VN 22kV pro TS

Ukolejnění kovových konstrukcí
SO 04-61-01Čelákovice - Mstětice, ukolejnění kovových konstrukcí
SO 05-61-01žst. Mstětice, ukolejnění kovových konstrukcí

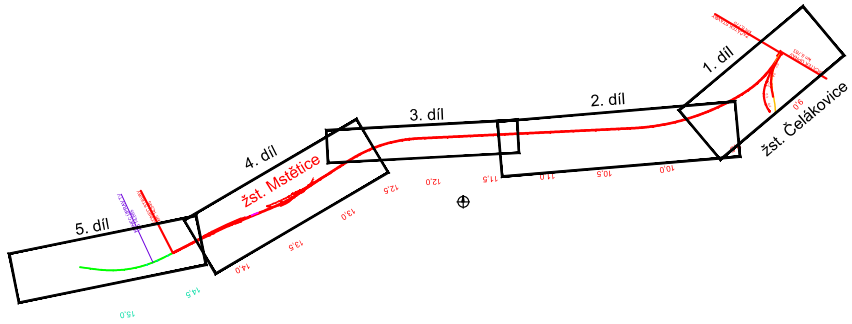
1. díl
2. díl
3. díl
4. díl
5. díl
žst. Čelákovice
žst. Mstětice

Spolufinancováno Nástrojem Evropské unie pro propojení Evropy

Za obsah této projektové dokumentace odpovídá pouze její zpracovatel. Evropská unie nenese odpovědnost za jakékoli využití informací v ní obsažených.

ČISTOPIS 04/2020

Souřadnicový systém S-JTSK
Výškový systém Bpv

01	Úprava zapojení 101 vl. koleje a změna pořadí staveb na rameni Lysá n.L. - Praha-Vysočany	30.5.2019	Valová	Valová
Změna:	Název změny:	Datum:	Provedl:	Podpis:

Investor, objednatel:
SPRÁVA ŽELEZNIC
Dlážděná 1003/7
110 00 Praha 1 - Nové Město

kontaktní adresa:
Správa železnic, státní organizace
Stavební správa západ
Sokolovská 278/1955, 190 00 Praha 9

METROPROJEKT Praha a.s.
Argentinská 1621/36, 170 00 Praha 7

generální ředitel: Ing. David Krása
tel.: +420 296 154 105
www.metroprojekt.cz
info@metroprojekt.cz

METROPROJEKT

Souprava číslo:

HIP: **David Benda** Podpis: Benda
tel.: +420 296 154 333
Specialista profese: **Ing. Jiří Úlehla** Podpis:
Stupeň: **Projekt (DSP)**

Název a účel díla:

Optimalizace traťového úseku Čelákovice (mimo) - Mstětice (včetně)

Zpracovatelský útvar: **S60 - DOPRAVNÍ**
tel.: +420 296 154 247
Vedoucí útvaru: **Ing. Petr Zobal** Podpis:
Odpovědný projektant: **Ing. Jiří Úlehla** Podpis:

Název části díla:

Situace stavby
Koordinační situace stavby

C
C.2

Vypracoval: **Alena Valová** Podpis: Valová
Kontrola: **Ing. Petr Zobal** Podpis:

Název přílohy:

Koordinační situace - 3. díl
km 11,300 - km 12,600

Složka:

Číslo příl.: **005**

Skart. znak:	V20/2039	Datum:	03/2018					
Počet formátů:	11xA4	Měřítko:	1:1000	IČD:	17	7192	302	00	00	00